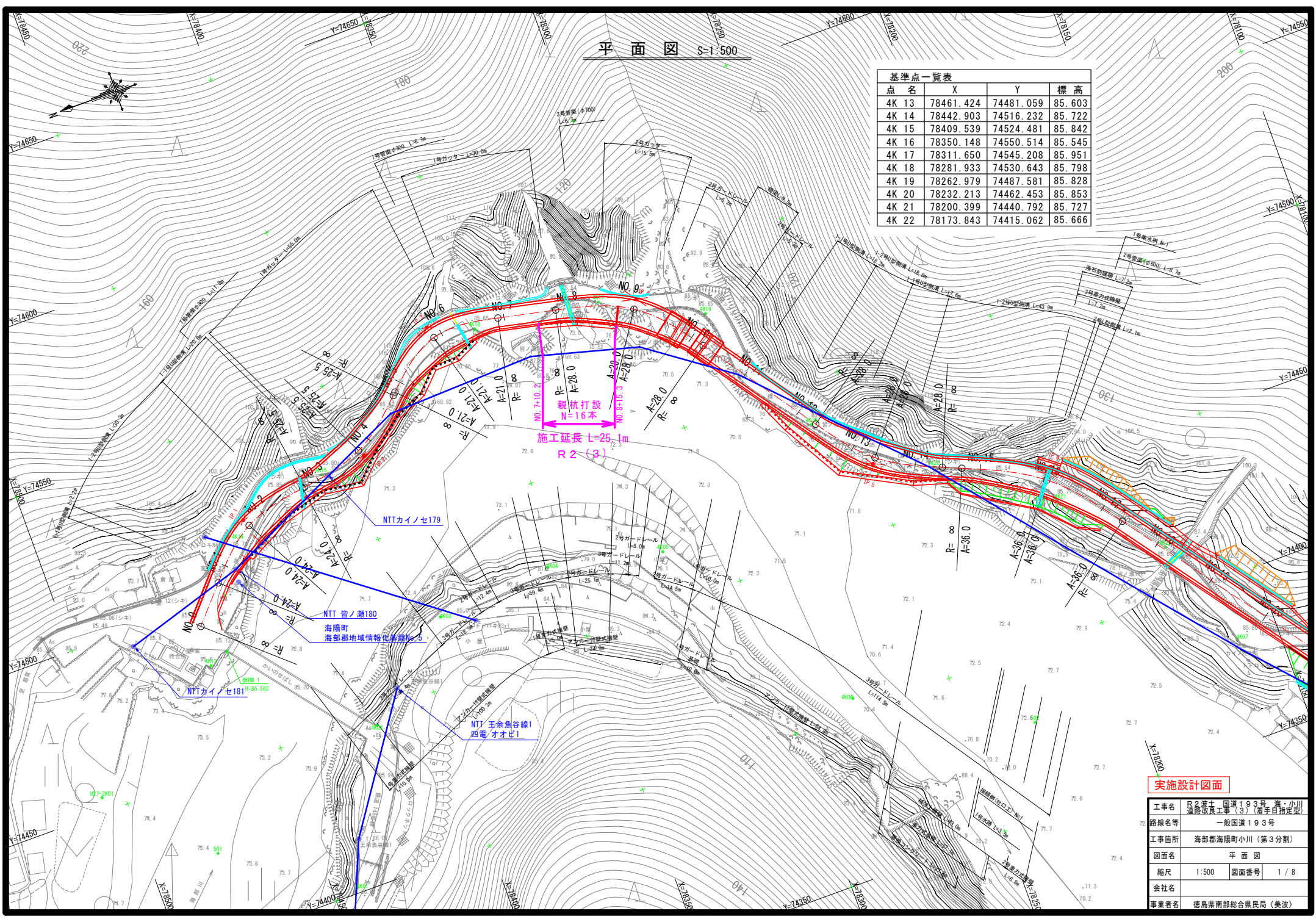


平面図 S=1:500

点名	X	Y	標高
4K 13	78461.424	74481.059	85.603
4K 14	78442.903	74516.232	85.722
4K 15	78409.539	74524.481	85.842
4K 16	78350.148	74550.514	85.545
4K 17	78311.650	74545.208	85.951
4K 18	78281.933	74530.643	85.798
4K 19	78262.979	74487.581	85.828
4K 20	78232.213	74462.453	85.853
4K 21	78200.399	74440.792	85.727
4K 22	78173.843	74415.062	85.666



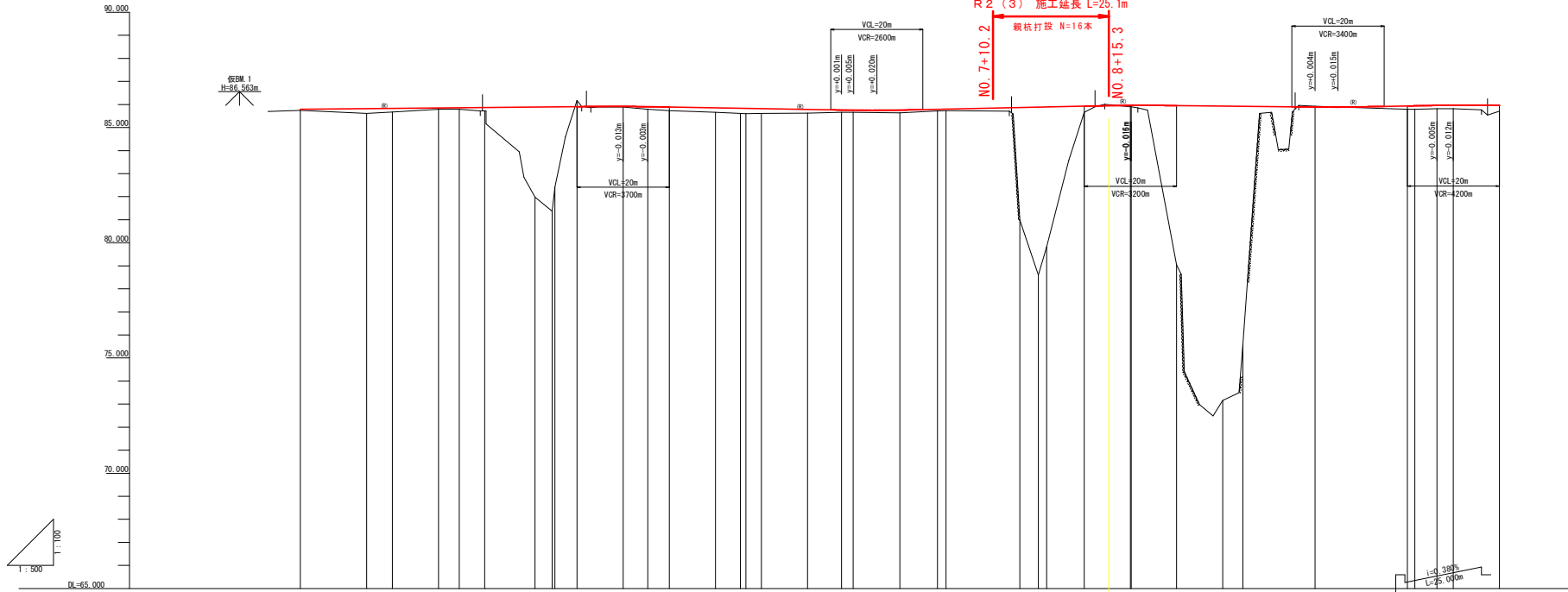
実施設計図面

工事名	R名護土・国道193号 瀬・小川 道路改良工事(3) (着手日指定型)		
路線名等	一般国道193号		
工事箇所	海部郡海陽町小川(第3分割)		
図面名	平面図		
縮尺	1:500	図面番号	1/8
会社名			
事業者名	徳島県南部総合県民局(美波)		

縦断図

H=1:500
V=1:100

R.2 (3) 施工延長 L=25.1m
鋼杭打設 N=16本
NO. 7+10.2
NO. 8+15.3

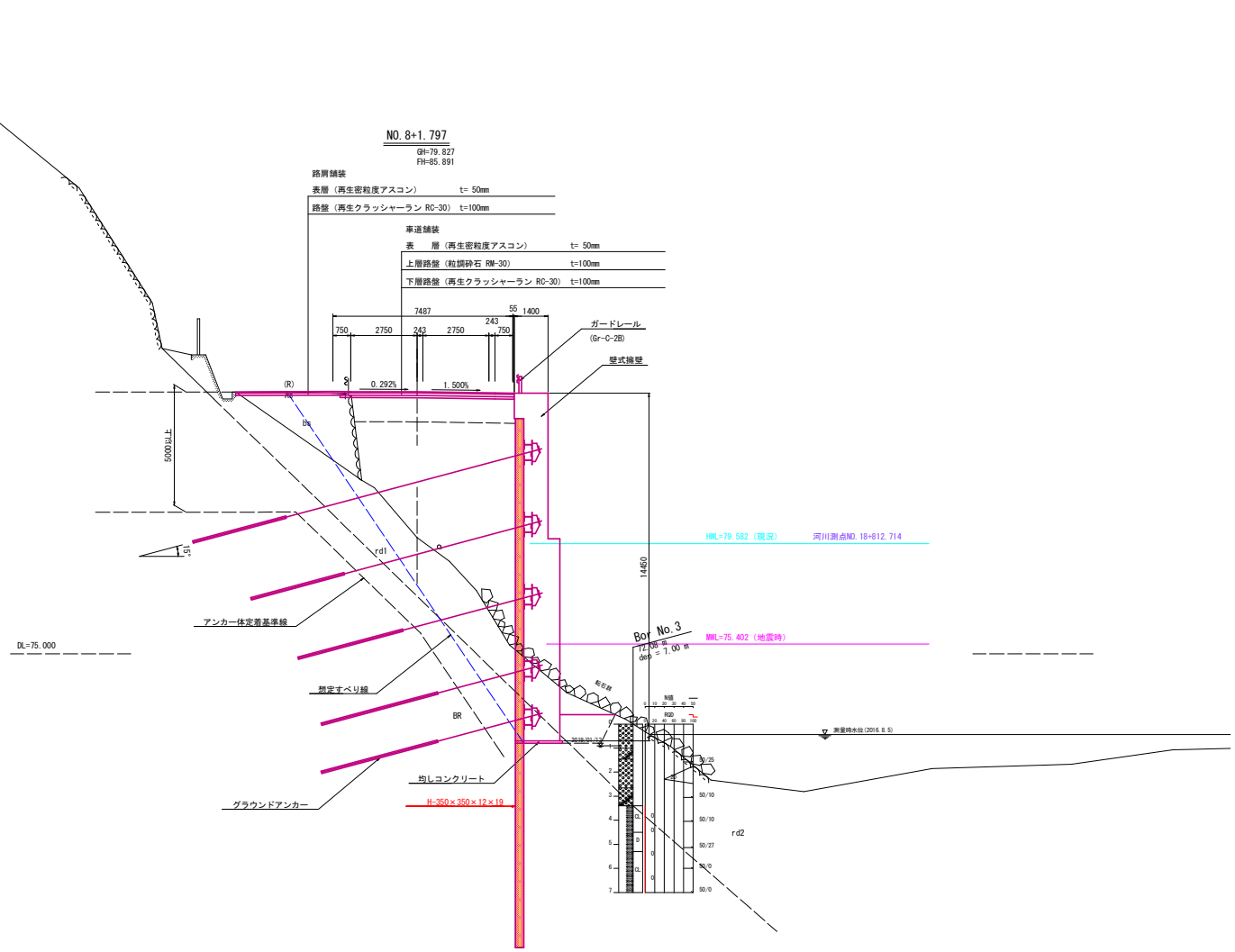


勾配	0.443 85.790	$i=0.190\%$ L=70.000m		0.021 85.923	$i=0.349\%$ L=55.000m		0.118 85.731	$i=0.435\%$ L=55.000m		0.054 85.970	$i=0.200\%$ L=45.000m		0.150 85.890	0.144 85.975	0.059 85.955	
盛土高	0.443	0.200	0.157	0.060	0.095	0.140	3.907	4.526	3.480	0.021	0.111	0.157	0.193	0.221	0.225	
切土高																
計画高	85.790	85.817	85.828	85.847	85.856	85.866	85.887	85.894	85.894	85.904	85.910	85.901	85.888	85.853	85.834	
地盤高	85.747	85.617	85.671	85.787	85.791	85.726	81.980	85.884	85.884	85.904	85.889	85.790	85.721	85.660	85.613	
追加距離	0.000	14.381	20.000	30.000	34.485	40.000	50.867	55.811	60.000	60.000	70.000	75.335	80.000	90.000	95.424	
単距離	0.000	14.381	5.619	10.000	4.485	5.515	10.867	5.515	4.787	10.000	10.000	5.335	4.865	10.000	5.488	
測点	NO.0	KA-1-1	NO.1	NO.1+10	KE.1	NO.2	NO.2+10.867	KA-2-1	NO.3	NO.3+10	NO.4	KE.2	NO.4	NO.4+10	KA-2-2	
曲線率図	<p>IP.1: IA=40° 12' 18" 69, A=24, L=20.10439, R=28.65045, D=20.71133, CL=40.20878</p> <p>IP.2: IA=35° 38' 13" 21, A=25.5, L=20.10140, R=32.34850, D=20.57210, CL=40.20280</p> <p>IP.3: IA=55° 57' 50" 73, A=21, L=20.75452, R=21.24838, D=22.02970, CL=41.50904</p> <p>IP.4: IA=42° 33' 16" 64, A=28, L=24.15905, R=32.45161, D=24.98527, CL=48.31810</p> <p>IP.5: IA=32° 05' 21" 12, A=28, L=20.95444, R=37.41450, D=21.35009, CL=41.90888</p>															
片勾配図	<p>Diagram showing slope percentages: -1.50%, -1.50%, -1.50%, -1.50%, -1.50%, -1.50%, -1.50%, -1.50%, -1.50%, -1.50%, -1.50%, -1.50%, -1.50%, -1.50%, -1.50%, -1.50%.</p>															
拡幅図	<p>Diagram showing road width expansion with values: 0.00m, 0.00m, 0.00m, 1.25m, 1.17m, 0.00m, 0.24m, 1.00m, 0.92m, 0.00m, 0.16m, 1.50m, 1.20m, 0.00m, 0.12m, 0.00m, 0.00m.</p>															

実施設計図面

工事名	R.2 盛土・国道193号 海・小川		
路線名等	道路改良工事(3) (着手日指定型)		
一般国道	193号		
工事箇所	海部郡海陽町小川(第3分割)		
図面名	縦断図		
縮尺	H=1:500	図面番号	2 / 8
会社名	徳島県南部総合農林局(美波)		

標準断面図 S=1:100



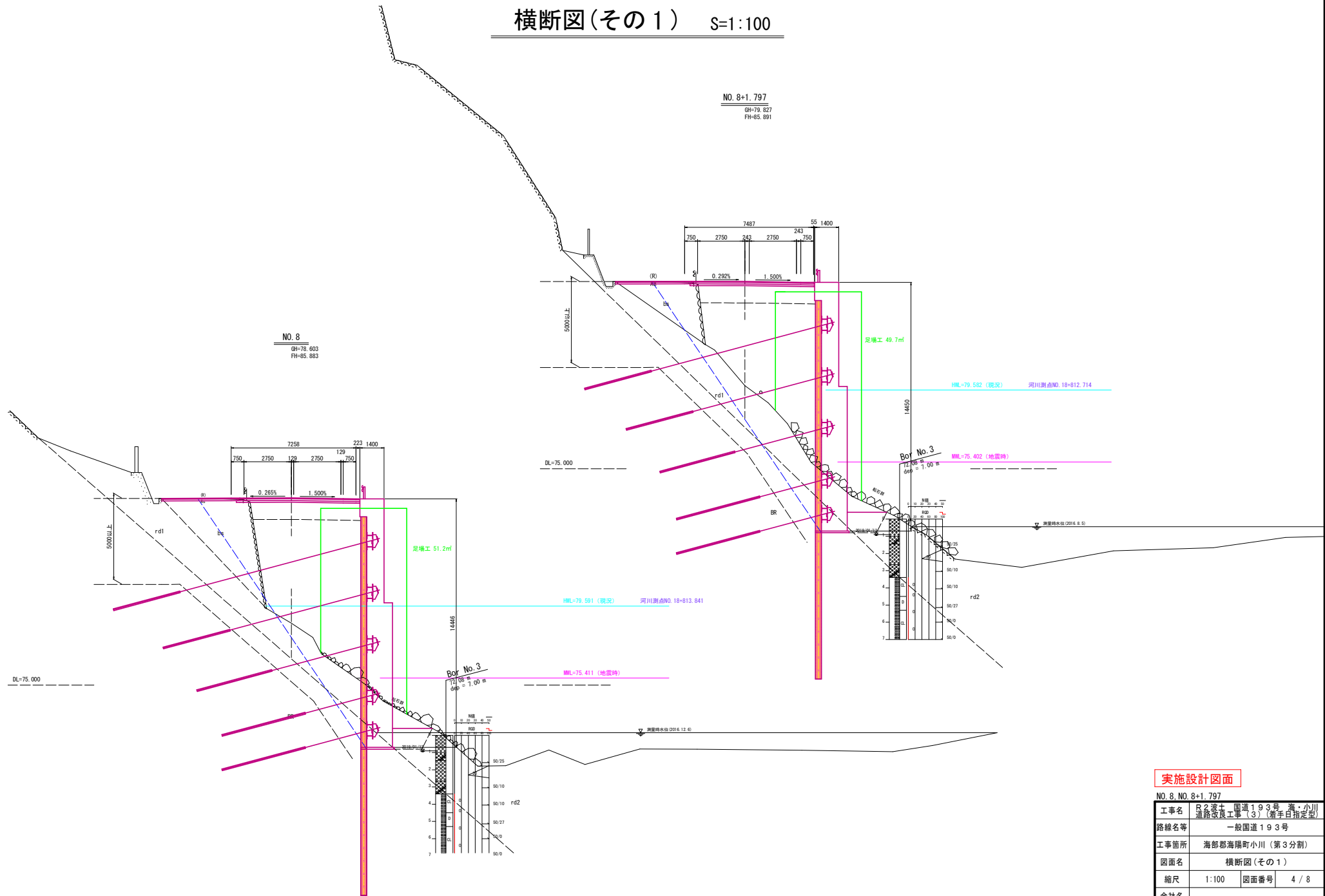
実施設計図面

工事名	R名渡土 国道193号 海・小川 道路改良工事 (3) (着手日指定型)		
路線名等	一般国道193号		
工事箇所	海部郡海陽町小川 (第3分割)		
図面名	標準断面図		
縮尺	1:100	図面番号	3 / 8
会社名			
事業者名	徳島県南部総合農政局 (美波)		

横断図(その1) S=1:100

NO. 8+1.797
GH=79.827
FH=85.891

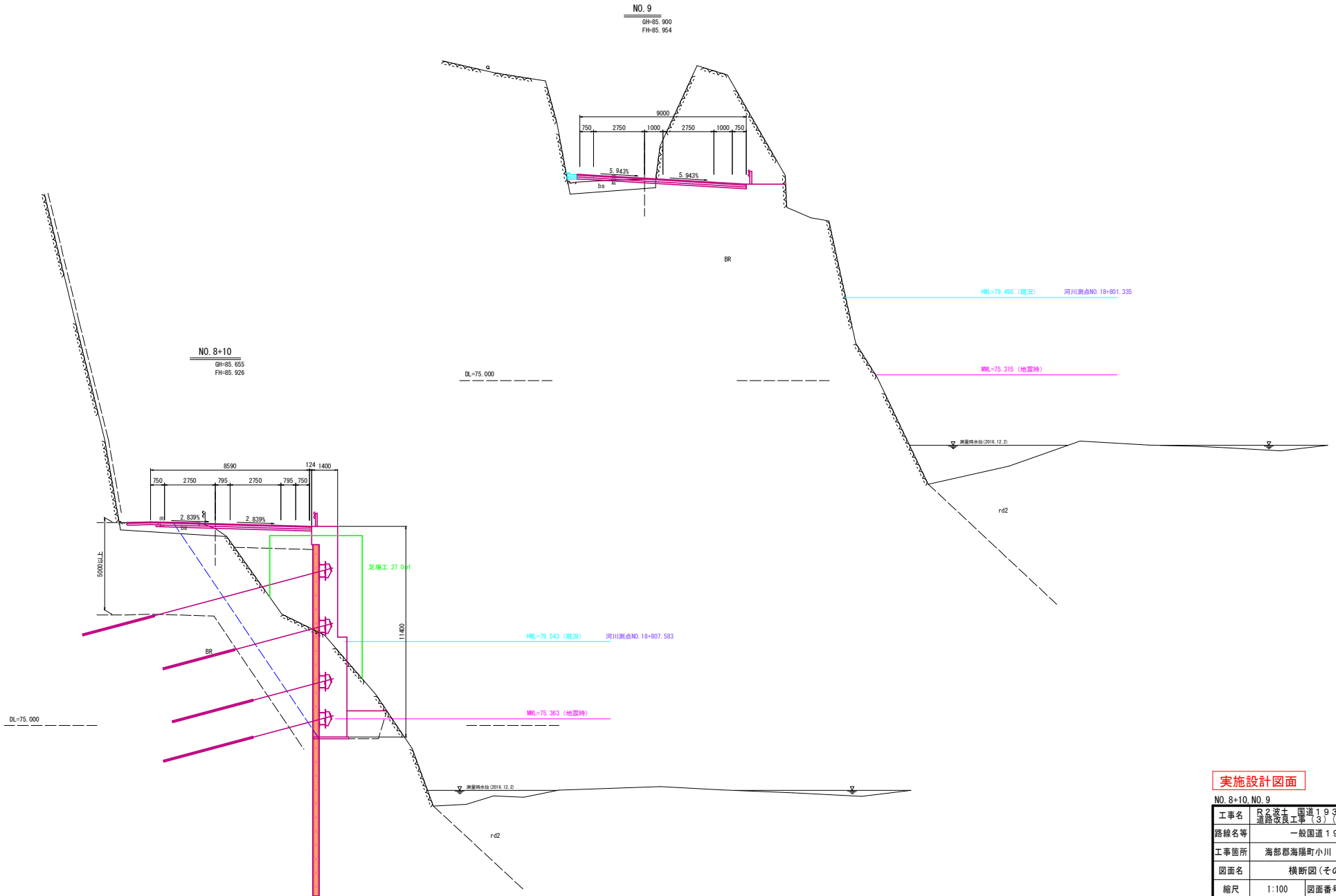
NO. 8
GH=78.603
FH=85.883



実施設計図面

工事名	R名渡土 国道193号 海・小川 道路改良工事(3) (着手日指定型)		
路線名等	一般国道193号		
工事箇所	海部郡海陽町小川(第3分割)		
図面名	横断図(その1)		
縮尺	1:100	図面番号	4 / 8
会社名			
事業者名	徳島県南部総合農政局(美波)		

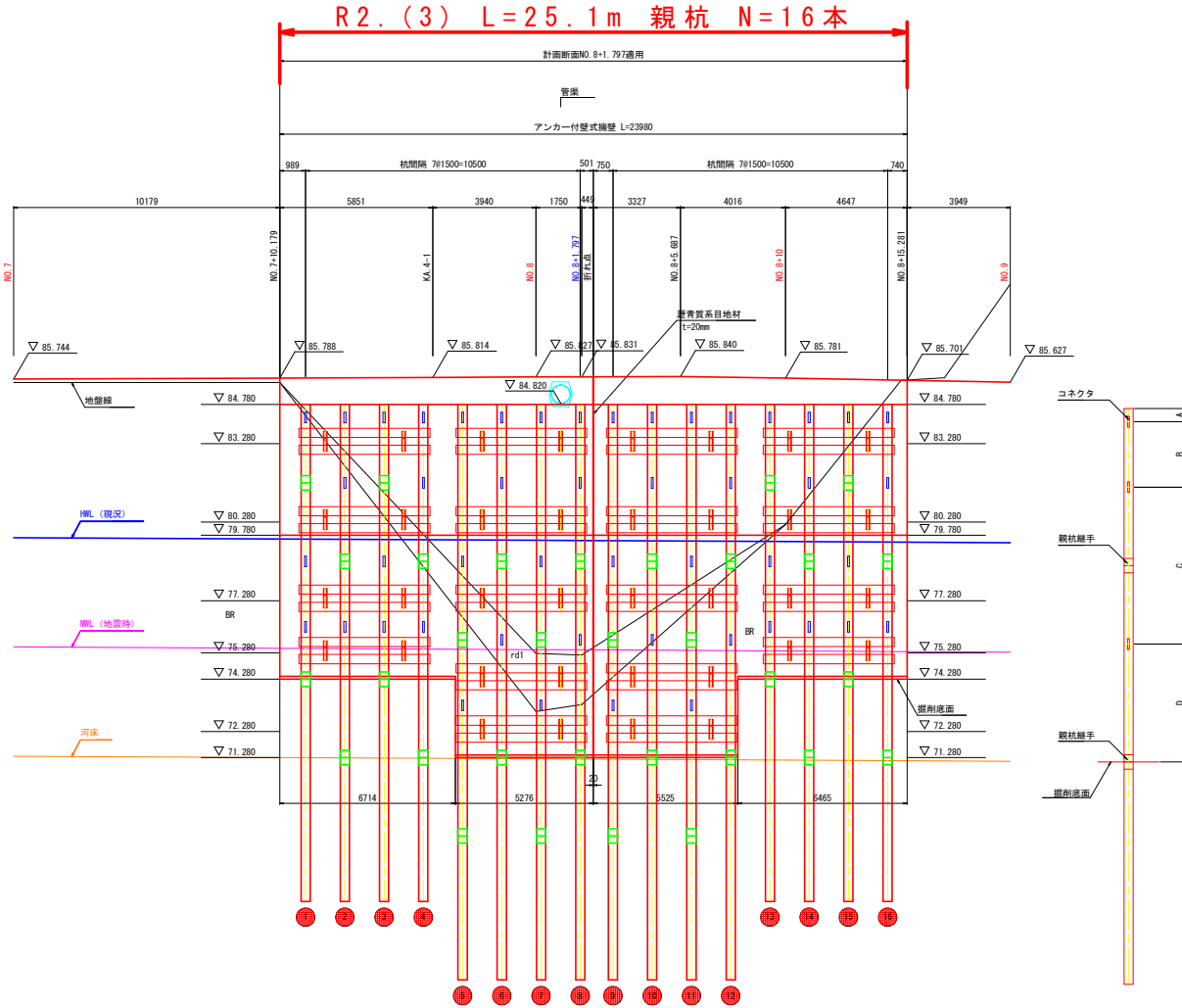
横断図(その2) S=1:100



実施設計図面

NO. 8+10, NO. 9	
工事名	R名渡士 国道193号 海・小川 道路改良工事(3) (着手日指定型)
路線名等	一般国道193号
工事箇所	海部郡海陽町小川(第3分割)
図面名	横断図(その2)
縮尺	1:100 図面番号 5/8
会社名	
事業者名	徳島県南部総合県民局(美波)

アンカー付壁式擁壁壁体詳細図(1) S=1:100



観杖数量表

番号	X座標 (m)	Y座標 (m)	杭天端標高 (m)	杭長 (m)	重量 (kg)	モルタル注入長 (m)	観杖長 (m)		
							レキ質土	軟岩	合計
①	78330.3183	74544.7435	84.780	19.0	2565.0	8.5	0.2	18.6	18.8
②	78328.8702	74544.3523	"	"	"	"	0.6	16.6	17.2
③	78327.4221	74543.9611	"	"	"	"	0.9	14.7	15.6
④	78325.9740	74543.5699	"	"	"	"	1.2	12.8	14.0
⑤	78324.5260	74543.1787	"	22.0	2970.0	"	1.6	13.9	15.5
⑥	78323.0779	74542.7876	"	"	"	"	1.9	11.9	13.8
⑦	78321.6298	74542.3964	"	"	"	"	2.2	10.3	12.5
⑧	78320.1817	74542.0052	"	"	"	"	1.9	10.5	12.4
⑨	78319.0196	74541.5553	"	"	"	"	1.6	11.6	13.2
⑩	78317.6623	74540.9167	"	"	"	"	1.2	12.9	14.1
⑪	78316.3050	74540.2782	"	"	"	"	0.9	14.2	15.1
⑫	78314.9477	74539.6396	"	"	"	"	0.5	15.6	16.1
⑬	78313.5904	74539.0011	"	19.0	2565.0	"	0.1	13.9	14.0
⑭	78312.2331	74538.3625	"	"	"	"	"	15.5	15.5
⑮	78310.8759	74537.7239	"	"	"	"	"	17.4	17.4
⑯	78309.5186	74537.0854	"	"	"	"	"	19.3	19.3
合計				328.0	44280.0	136.0	14.8	229.7	244.5

観杖長・設置コネクタ表

番号	杭長 (mm)	上杭長 (mm)	中杭長 (mm)	下杭長 (mm)	コネクタ取付位置 (mm)				コネクタ数 (個)
					A	B	C	D	
①	19000	3000	7500	8500	500	5500	2500	2000	3
②	"	6000	"	5500	"	2500	5500	"	3
③	"	3000	"	8500	"	5500	2500	"	3
④	"	6000	"	5500	"	2500	5500	"	3
⑤	22000	9000	"	"	"	5500	5500	"	3
⑥	"	6000	"	8500	"	2500	6000	4500	3
⑦	"	9000	"	5500	"	5500	5500	2000	3
⑧	"	6000	"	8500	"	2500	6000	4500	3
⑨	"	9000	"	5500	"	5500	5500	2000	3
⑩	"	6000	"	8500	"	2500	6000	4500	3
⑪	"	9000	"	5500	"	5500	5500	2000	3
⑫	"	6000	"	8500	"	2500	6000	4500	3
⑬	19000	3000	"	"	"	5500	2500	2000	3
⑭	"	6000	"	5500	"	2500	5500	"	3
⑮	"	3000	"	8500	"	5500	2500	"	3
⑯	"	6000	"	5500	"	2500	5500	"	3
合計									48

DL=80.00

実施設計図面

工事名	R2 渡士 国道193号 海・小川 道路改良工事(3) (着手日指定型)		
路線名等	一般国道193号		
工事箇所	海部海陽町小川(第3分割)		
図面名	アンカー付壁式擁壁壁体詳細図(1)		
縮尺	1:100	図面番号	7 / 8
会社名			
事業者名	徳島県南部総合県民局(美波)		

